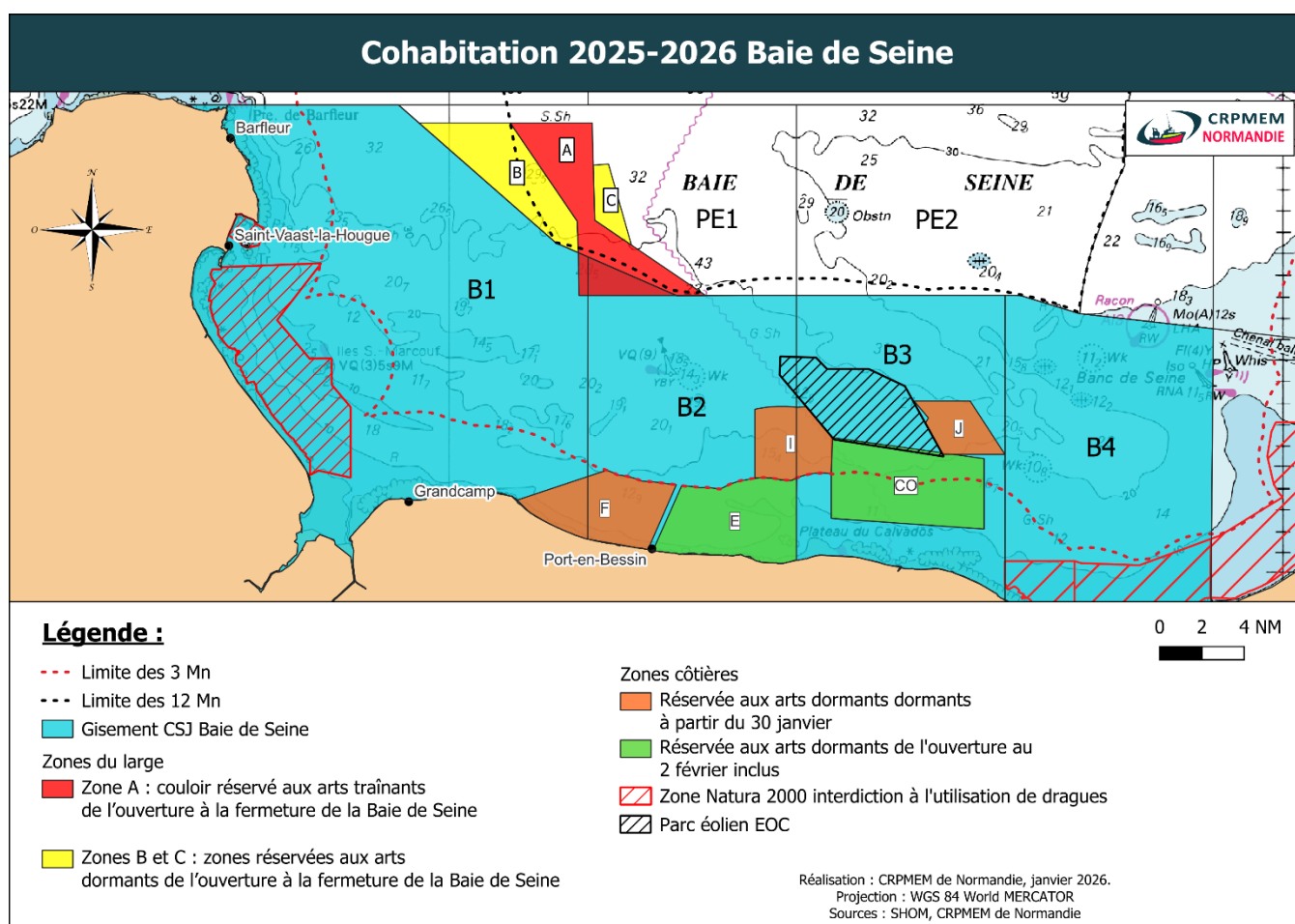
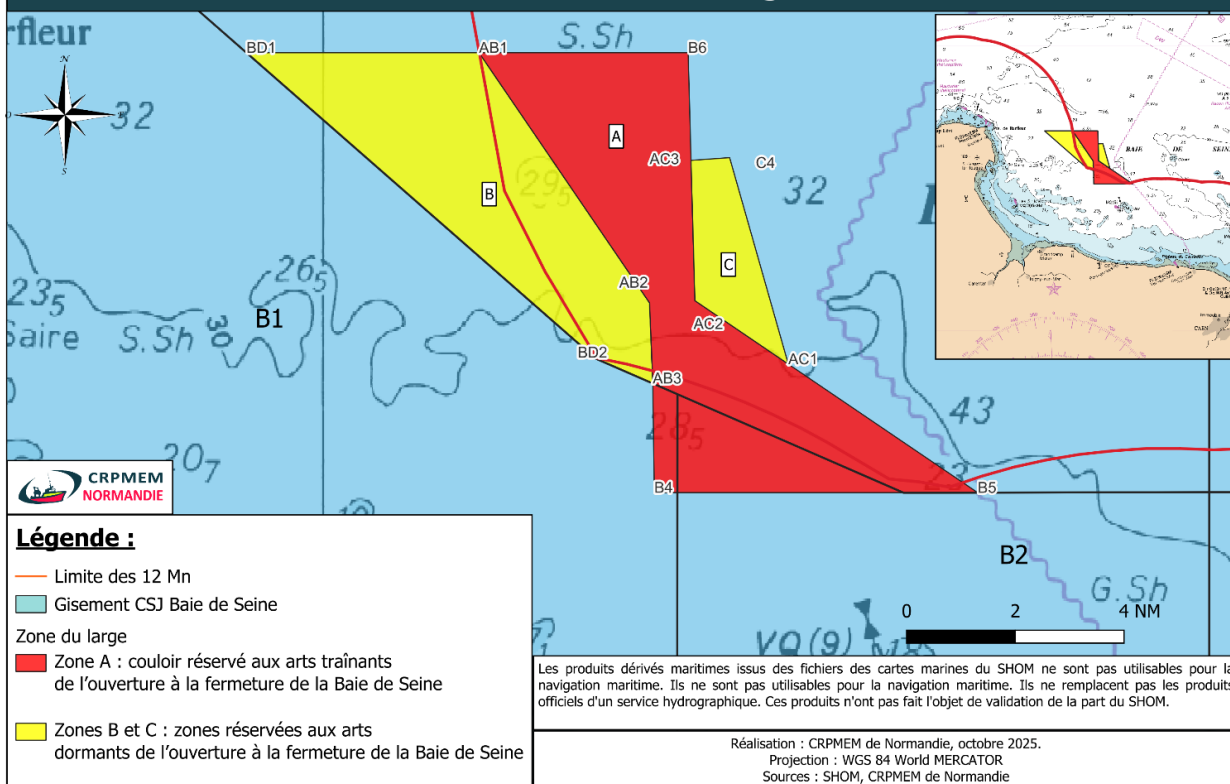


## Accord de cohabitation arts dormants/arts trainants Durant la campagne de CSJ Baie de Seine 2025/2026

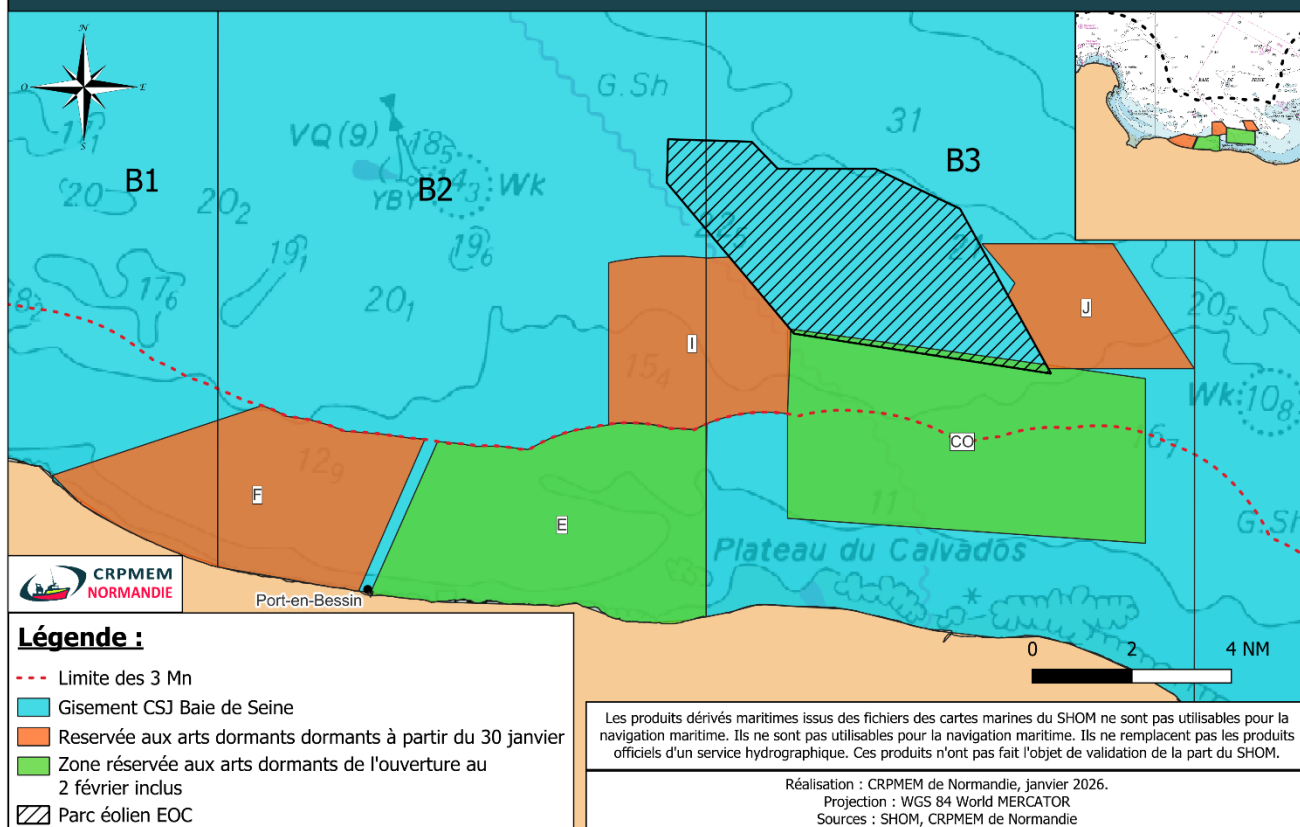
Port en Bessin, le 28/01/2026



## Cohabitation 2025-2026 Baie de Seine Secteur : Zone du large



## Cohabitation 2025-2026 Baie de Seine Secteur : Zone Port en Bessin



Zone	Point	Coordonnées	Zone	Point	Coordonnées	Zone	Point	Coordonnées
Large	AB1	49°41 N 00°55.60 W	Port en Bessin	F1	49°21.00 N 00°45.70 W	Courseulles	CO1	49°22.50 N 00°32.50 W
Large	AB2	49°36.42 N 00°50.79 W	Port en Bessin	F2	49°24.08 N 00°43.65 W	Courseulles	CO2	49°26.30 N 00°32.50 W
Large	AB3	49°34.944 N 00°50.698 W	Port en Bessin	F3	49°24.76 N 00°48.65 W	Courseulles	CO3	49°25.30 N 00°21.50 W
Large	BD1	49°41 N 01°02.161 W	Port en Bessin	F4	49°23.36 N 00°55.10 W	Courseulles	CO4	49°22.00 N 00°21.50 W
Large	BD2	49°35.40 N 00°52.31 W	Port en Bessin	E1	49°21.10 N 00°45.25 W	Courseulles	I1	49°24.40 N 00°38.00 W
Large	B4	49°32.941 N 00°50.655 W	Port en Bessin	E2	49°24.04 N 00°43.26 W	Courseulles	I2	49°27.60 N 00°38.00 W
Large	B5	49°32.94 N 00°41.53 W	Port en Bessin	E3	49°24.39 N 00°35.00 W	Courseulles	I3	49°27.70 N 00°34.30 W
Large	AC1	49°35.298 N 00°46.875 W	Port en Bessin	E4	49°20.50 N 00°35.00 W	Courseulles	I4	49°26.25 N 00°32.50 W
Large	AC2	49°36.46 N 00°49.51 W				Courseulles	I5	49°24.60 N 00°32.50 W
Large	AC3	49°39.03 N 00°49.62 W				Courseulles	J1	49°25.50 N 00°24.50 W
Large	C4	49°39.08 N 00°48.53 W				Courseulles	J2	49°27.00 N 00°25.70 W
Large	B6	49°41 N 00°49.70 W				Courseulles	J3	49°27.10 N 00°25.50 W
						Courseulles	J4	49°28.00 N 00°26.50 W
						Courseulles	J5	49°28.00 N 00°22.50 W
						Courseulles	J6	49°25.50 N 00°20.00 W